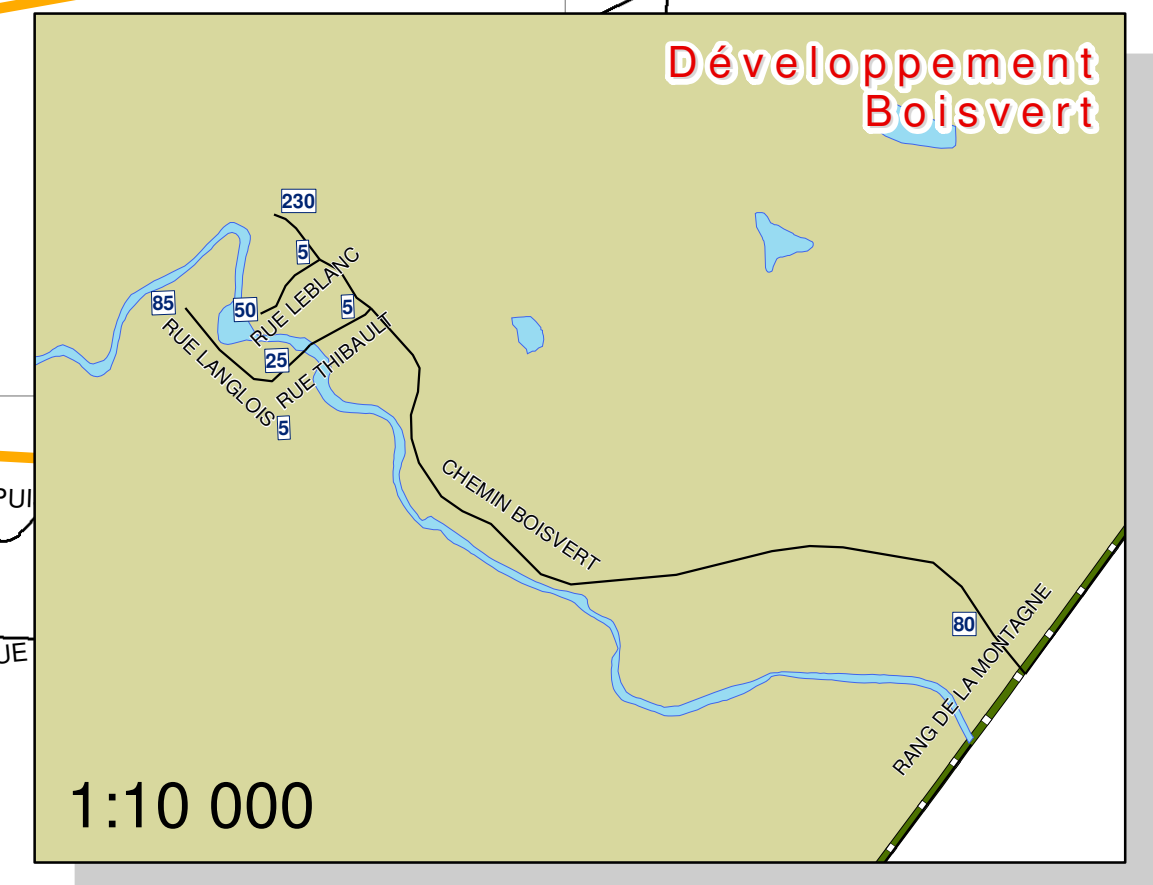
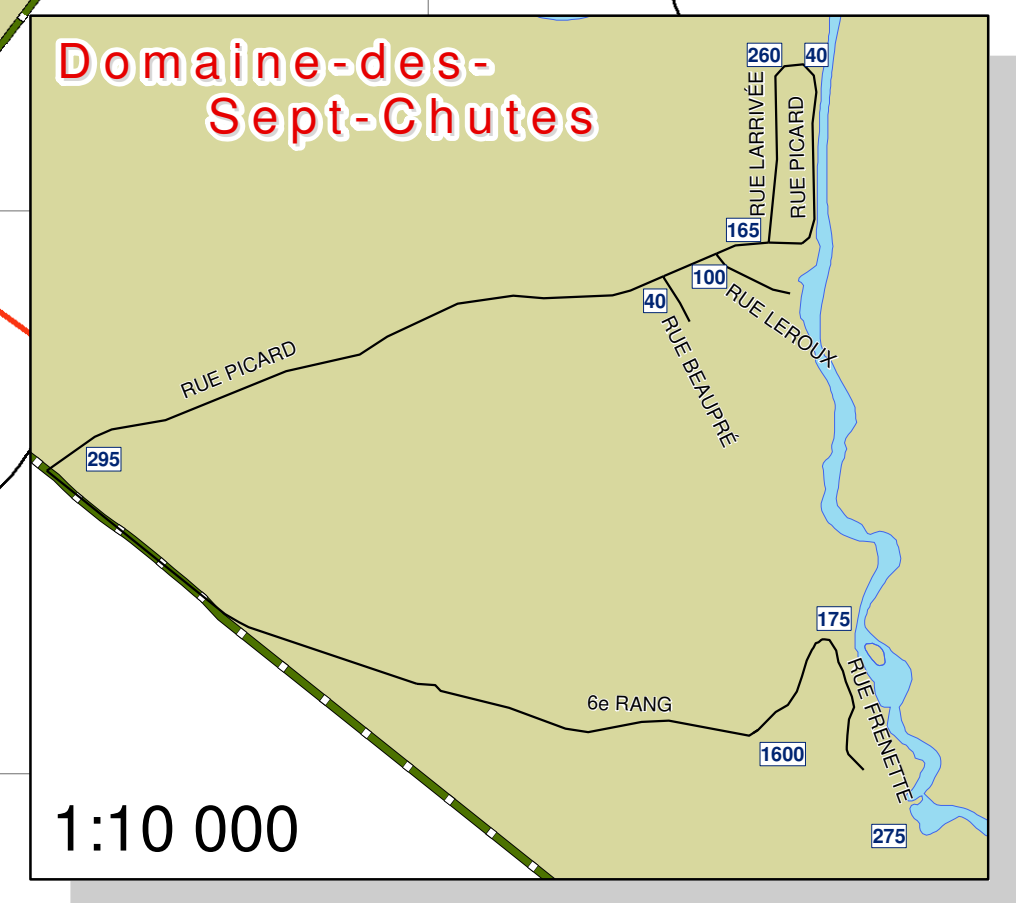
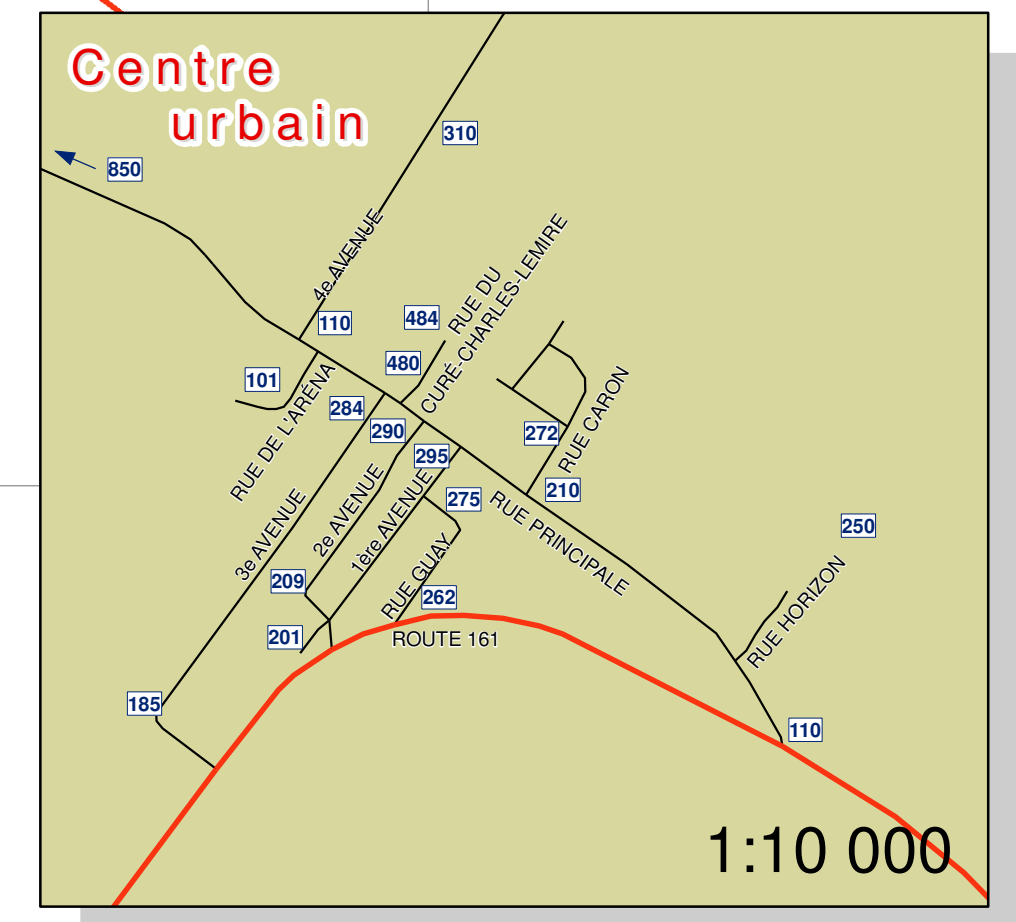
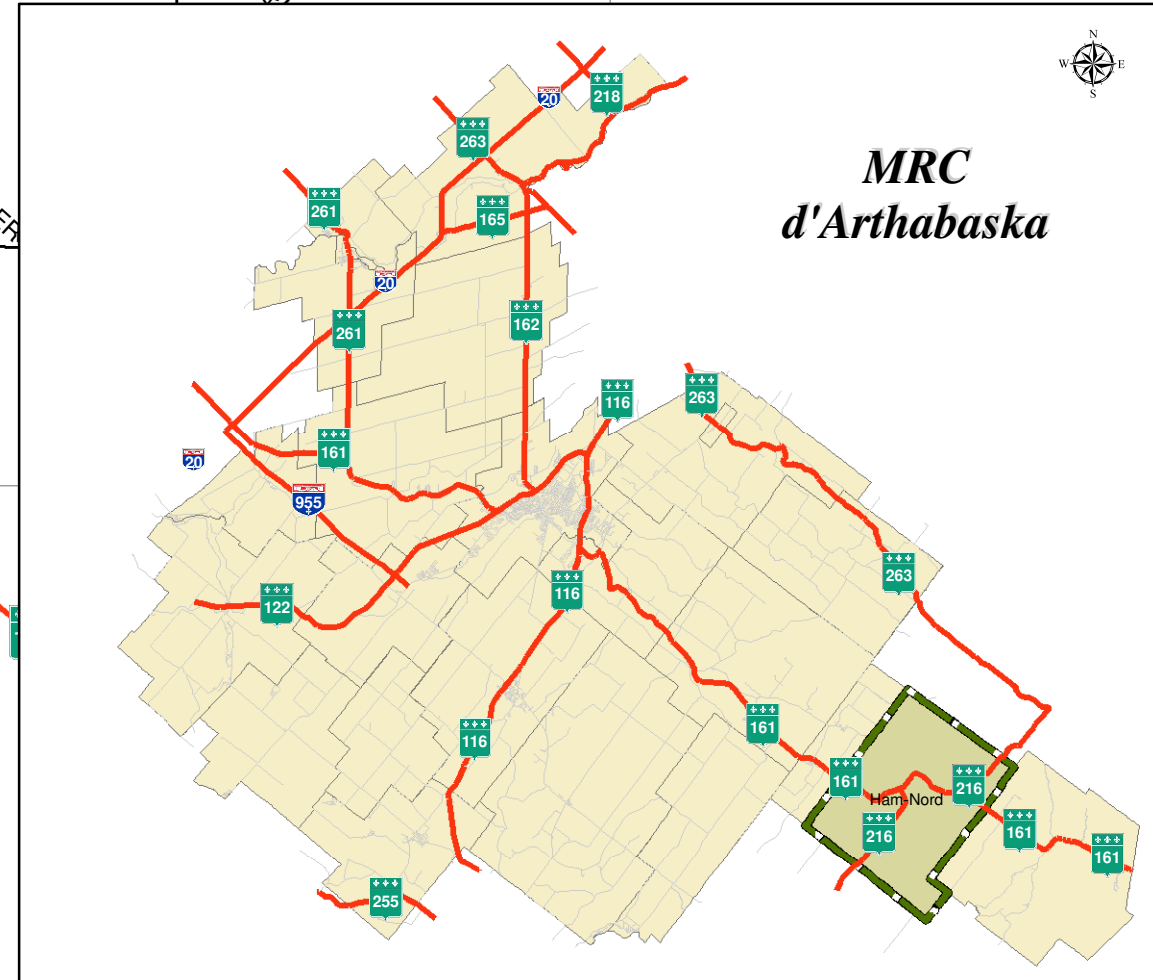
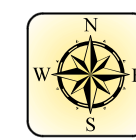


# Ham-Nord



1:40 000

**Légende**

- 498 Adresse civique
- Route principale
- Route locale
- Chemin estival
- Limite municipale

Sources: Système national de référence cartographique (S.I.E.F.). Produit en vertu d'une licence de sa Majesté la Reine du chef du Canada, représenté par le Ministère des Ressources Naturelles et de la Faune et base de données topographique d'origine numérique au 1/20 000, édition 1996.

Conception: MRC d'Arthabaska, 40, route de la Grand-Ligne, Victoriaville, G6T 0E6. Tél: (819) 752-2444. Télé: (819) 752-3823. jbaribeault@mrc-arthabaska.qc.ca

Imprimé le : 12 janvier 2009

1ère AVENUE	C3, Centre urbain	ANCIEN RANG DES CHUTES	C3	LEMIEUX, CHEMIN	B4
161, ROUTE	B3, C3, D3, E3	ARÉNA, RUE DE L'	C3, Centre urbain	LEROUX, RUE	C5, Sept-Chutes
216 EST, ROUTE	D3, E3	BEAUPRÉ, RUE	C5, Sept-Chutes	MONTAGNE, RANG DE LA	D6
216 OUEST, ROUTE	C3, C4, B5	BOISVERT, CHEMIN	D6, Dév. Boisvert	MORIN, CHEMIN	B4
2e AVENUE	C3, Centre urbain	CARON, RUE	C3, Centre urbain	PICARD, RUE	C5, Sept-Chutes
3e RANG NORD	C2, C3, B3	DES CHUTES, RANG	B4, C4	PRINCIPALE, RUE	C3, Centre urbain
3e RANG SUD	B4	DU CURÉ-CHARLES-LEMIRE, RUE	C3, Centre urbain	RICHER, CHEMIN	D3
3e AVENUE	C3, Centre urbain	FRENETTE, RUE	C5, Sept-Chutes	SAINTE-FORTUNAT, ROUTE DE	C1, C2, D2
4e AVENUE	C3, Centre urbain	GUY, RUE	C3, Centre urbain	SAINT-PHILIPPE, RANG	C2
5e RANG, CHEMIN DU	C4	HORIZON, RUE	C3, Centre urbain	ST-PIERRE, CHEMIN	B4
6e RANG	B5, C5	LANGLOIS, RUE	D6, Dév. Boisvert	THIBAUT, RUE	D6, Dév. Boisvert
7e RANG, CHEMIN DU	C5, Sept-Chutes	LARRIVÉE, RUE	C5, Sept-Chutes	VÉZINA, CHEMIN	C3
8e RANG	C5, D3, D4	LEBLANC, RUE	D6, Dév. Boisvert		
10e RANG	C1, C2, D2, E3	LEHOUX, CHEMIN	D4, E4		